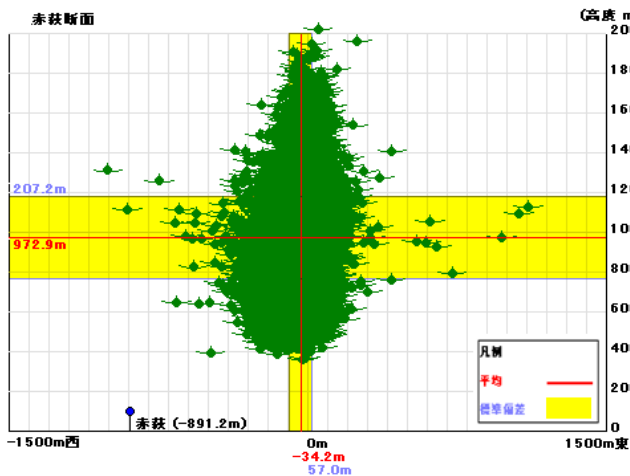
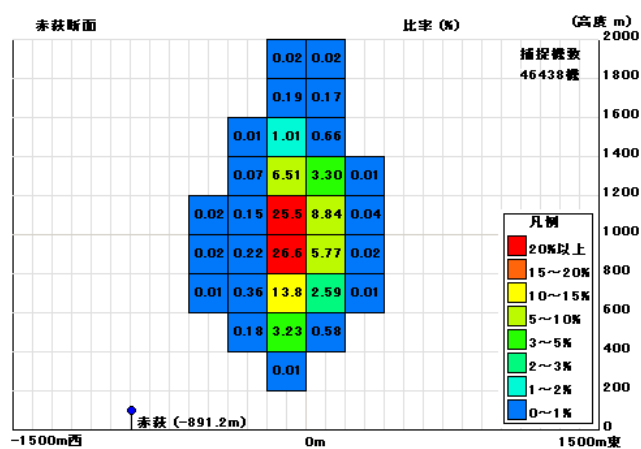


A滑走路北側高度コースと騒音レベル (1/2)

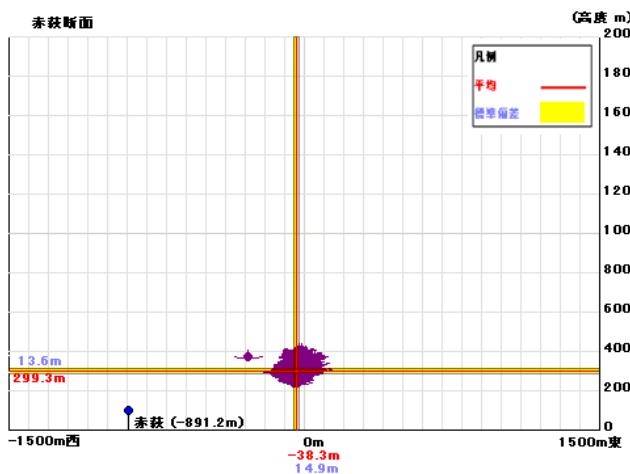
1 赤荻断面の高度コースと騒音レベル



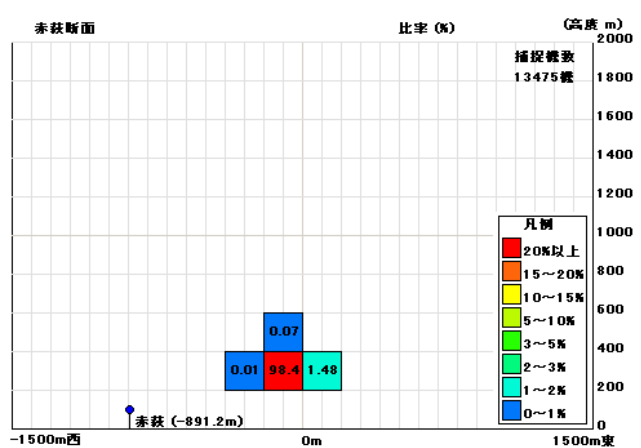
離陸機分散図



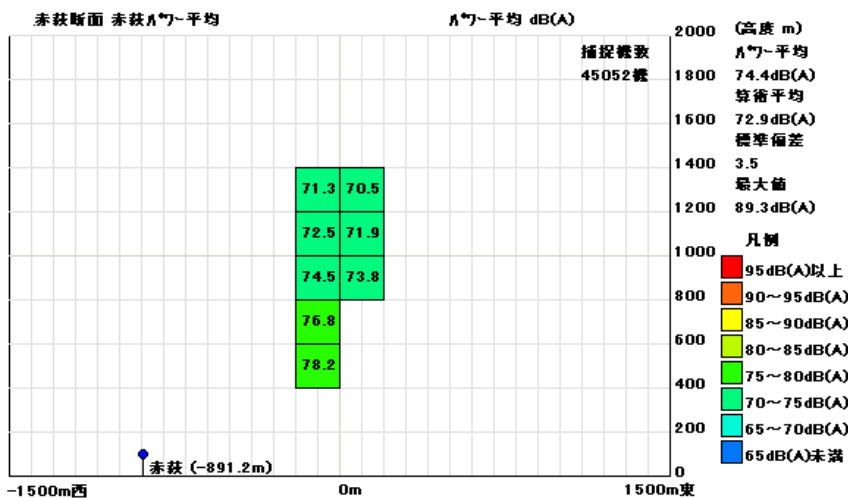
離陸機分布図



着陸機分散図



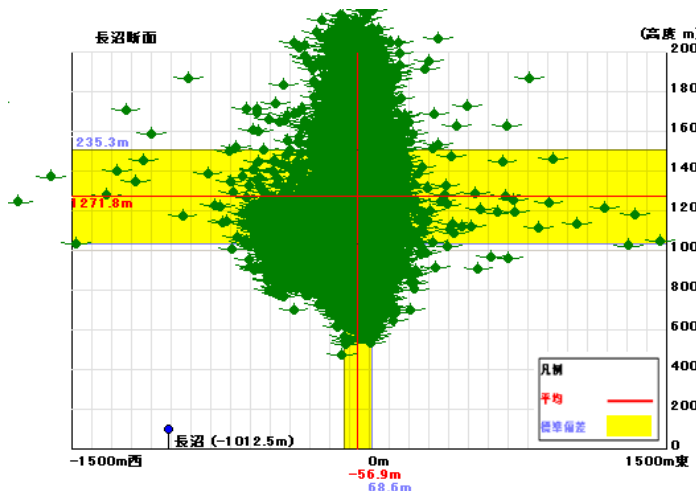
着陸機分布図



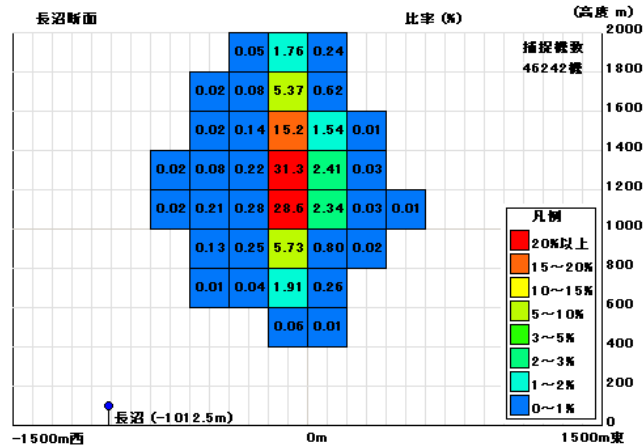
離陸機騒音レベル

A滑走路北側高度コースと騒音レベル (2/2)

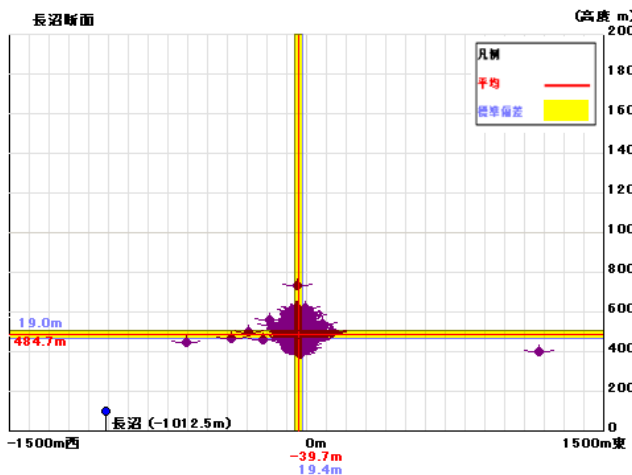
2 長沼断面の高度コースと騒音レベル



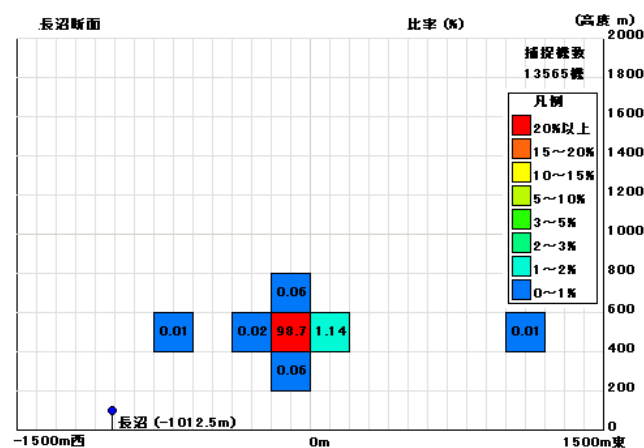
離陸機分散図



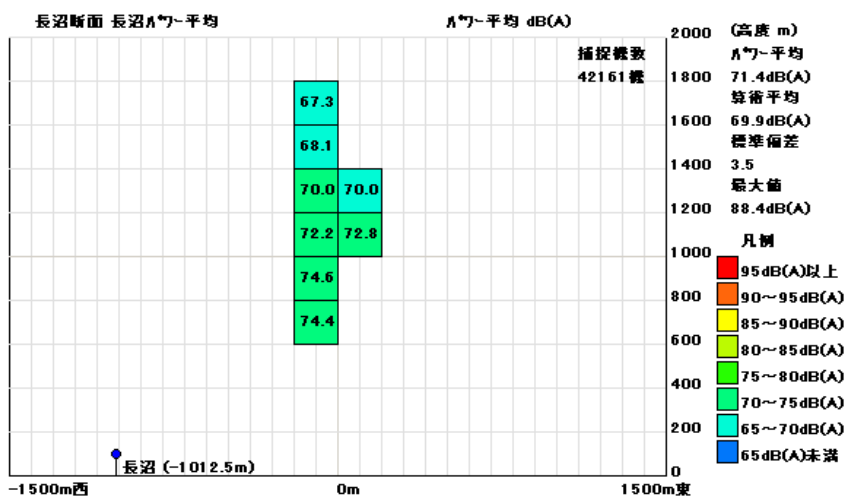
離陸機分布図



着陸機分散図



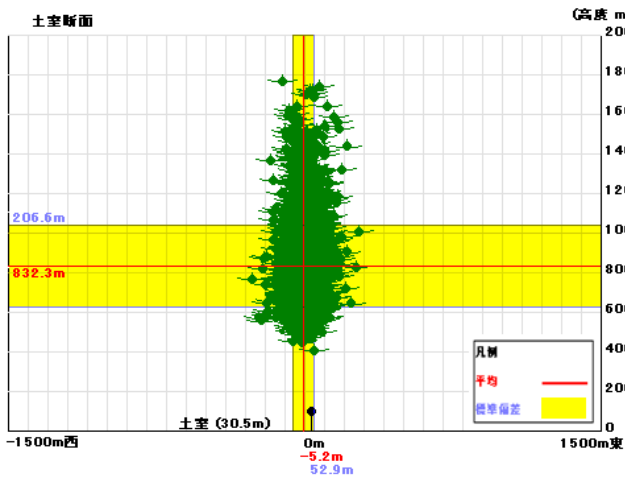
着陸機分布図



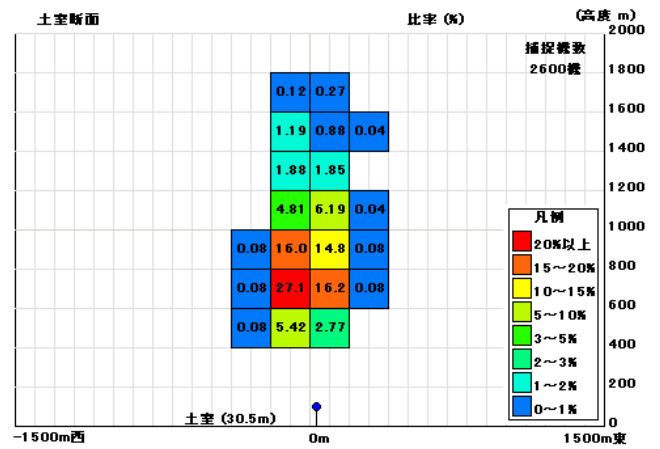
離陸機騒音レベル

B滑走路北側高度コースと騒音レベル (1/2)

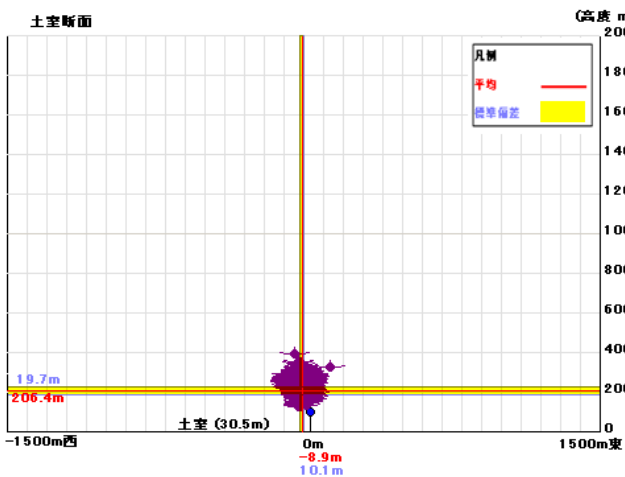
1 土室断面の高度コースと騒音レベル



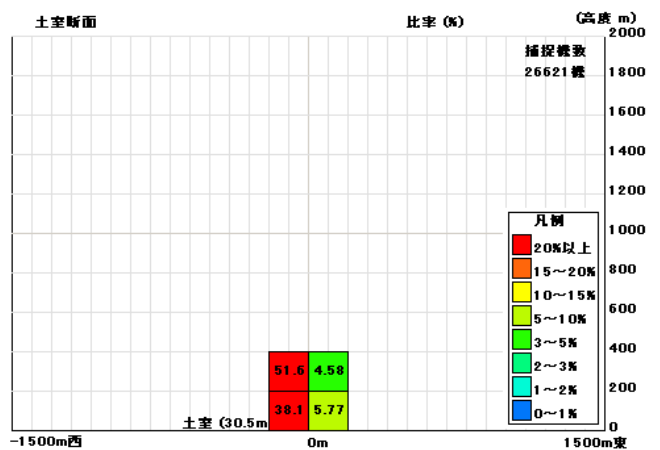
離陸機分散図



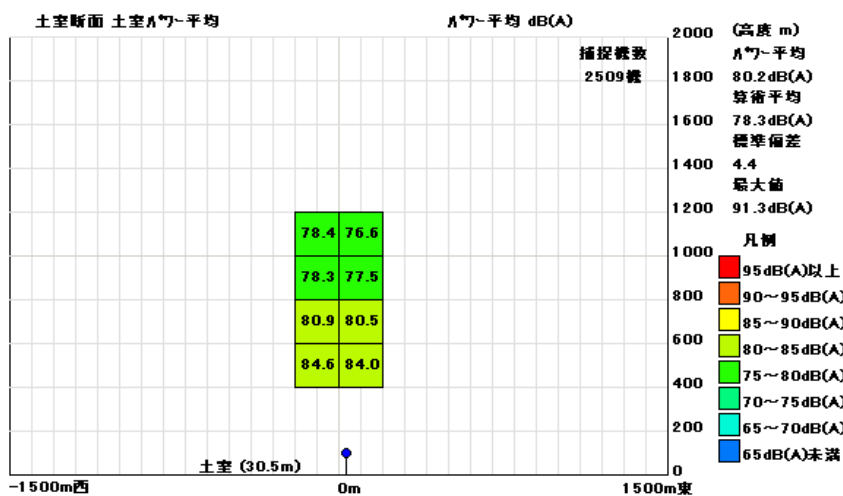
離陸機分布図



着陸機分散図



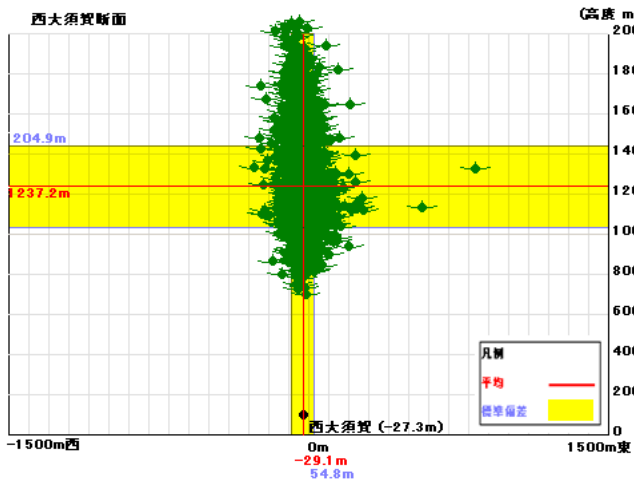
着陸機分布図



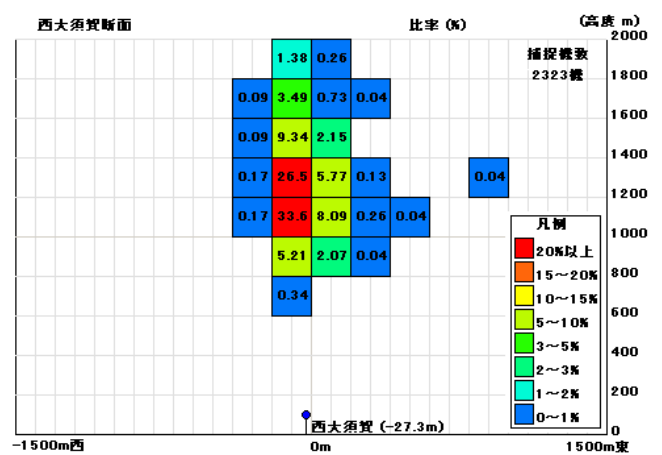
離陸機騒音レベル

B滑走路北側高度コースと騒音レベル (2/2)

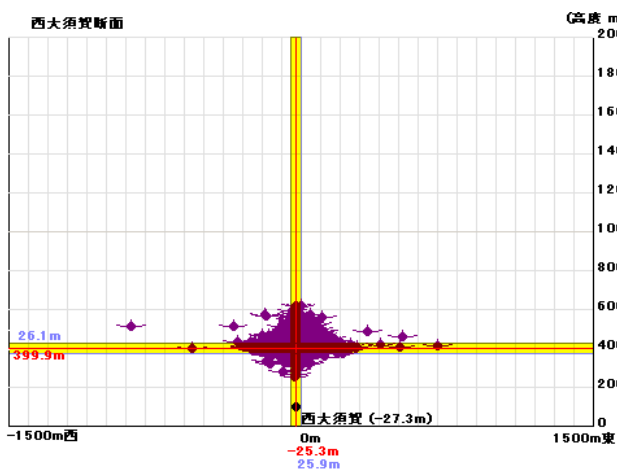
2 西大須賀断面の高度コースと騒音レベル



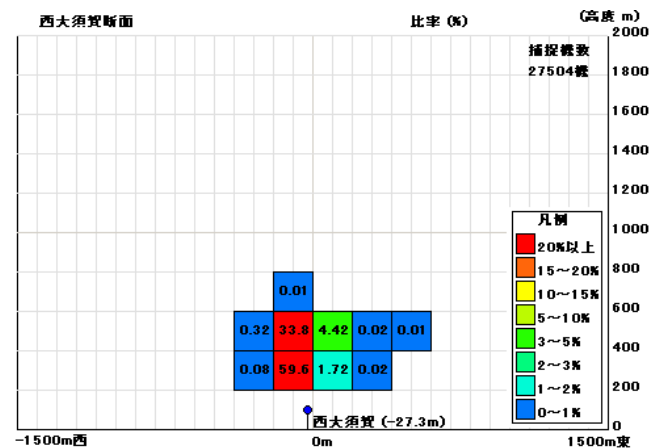
離陸機分散図



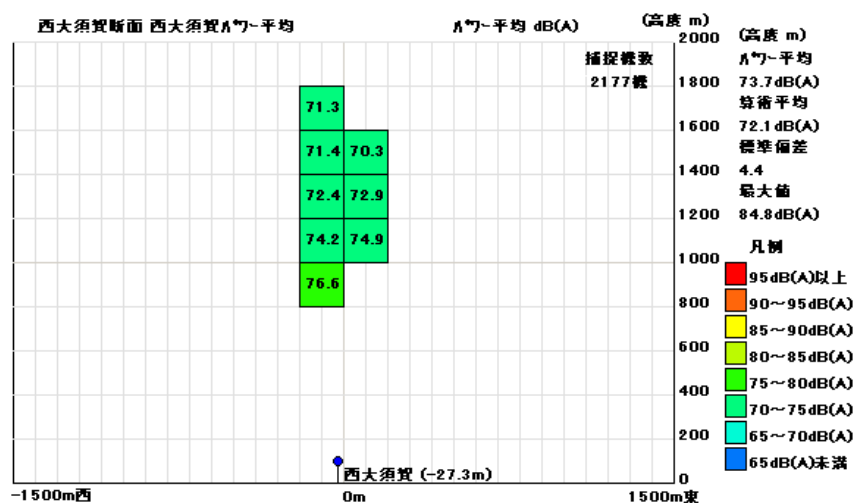
離陸機分布図



着陸機分散図

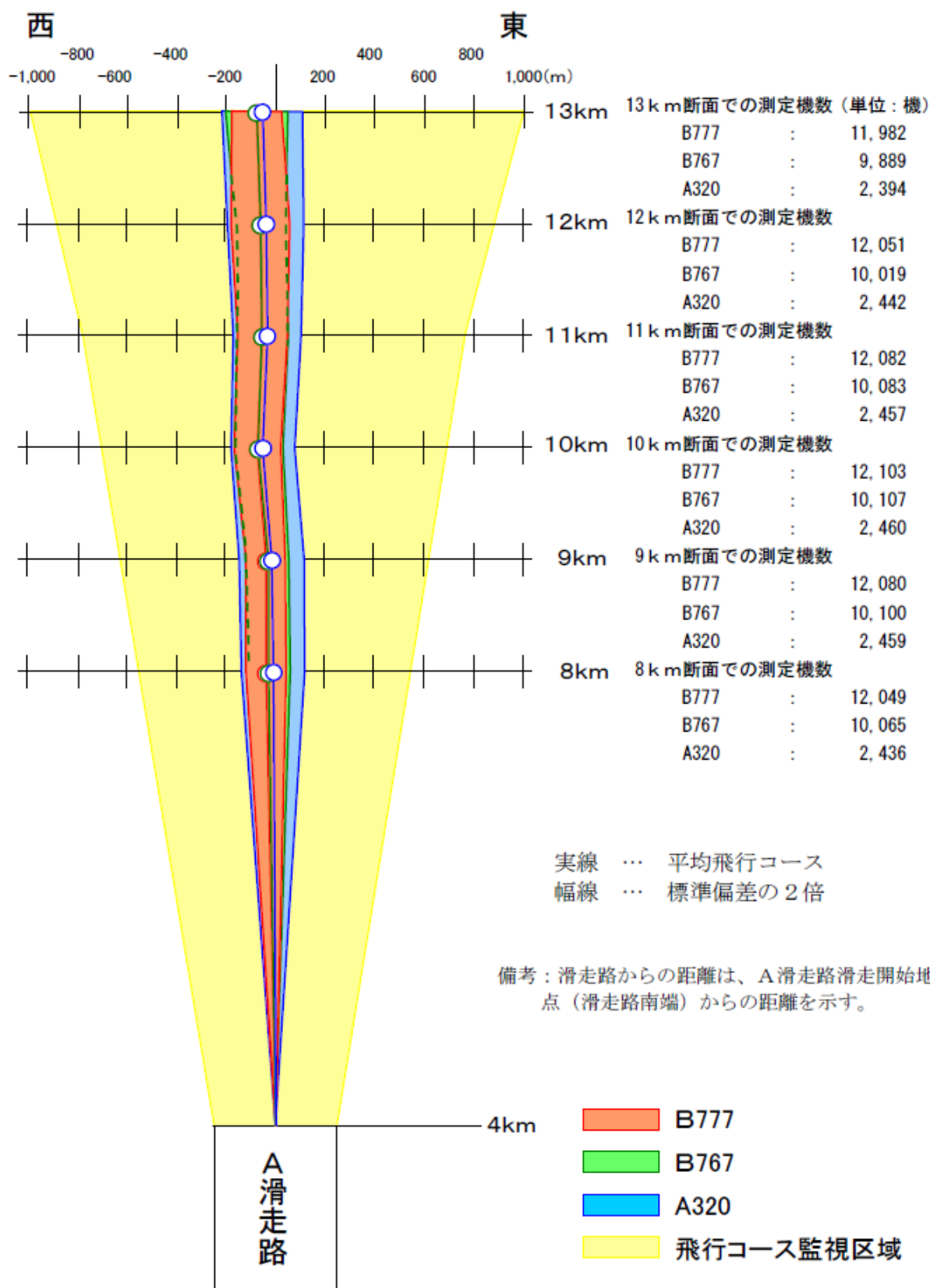


着陸機分布図

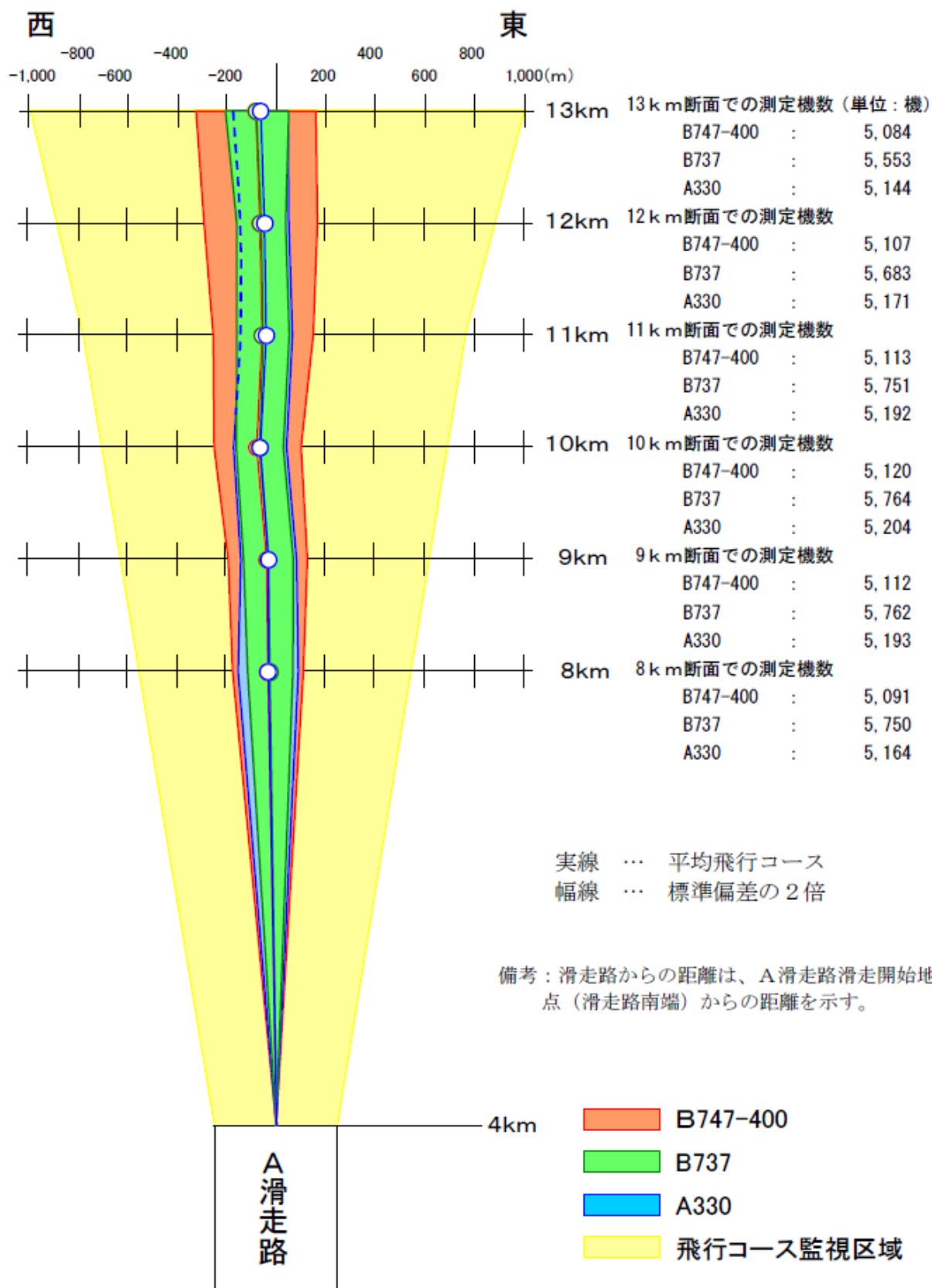


離陸機騒音レベル

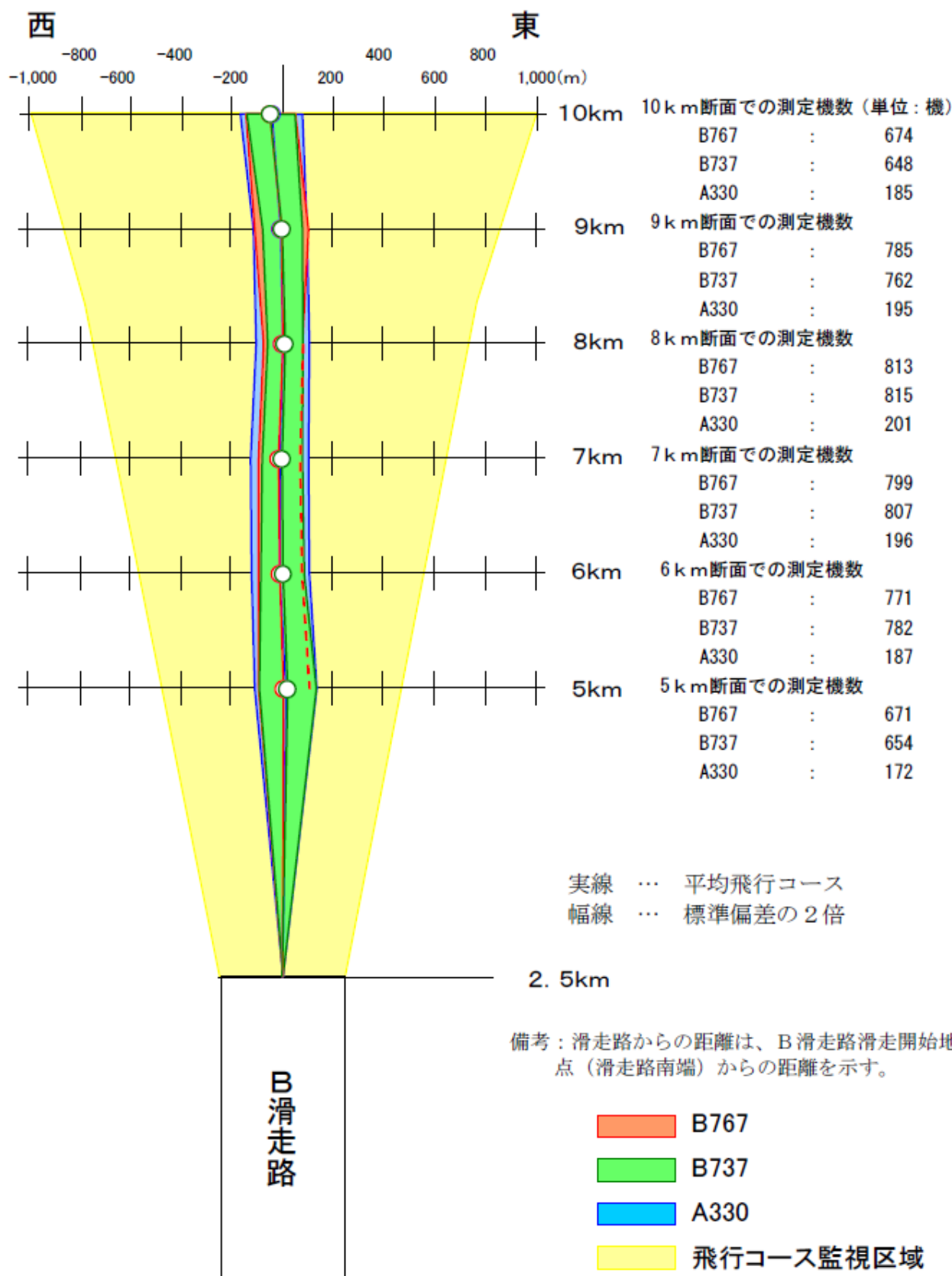
A滑走路北側機種別離陸コース (1/2)



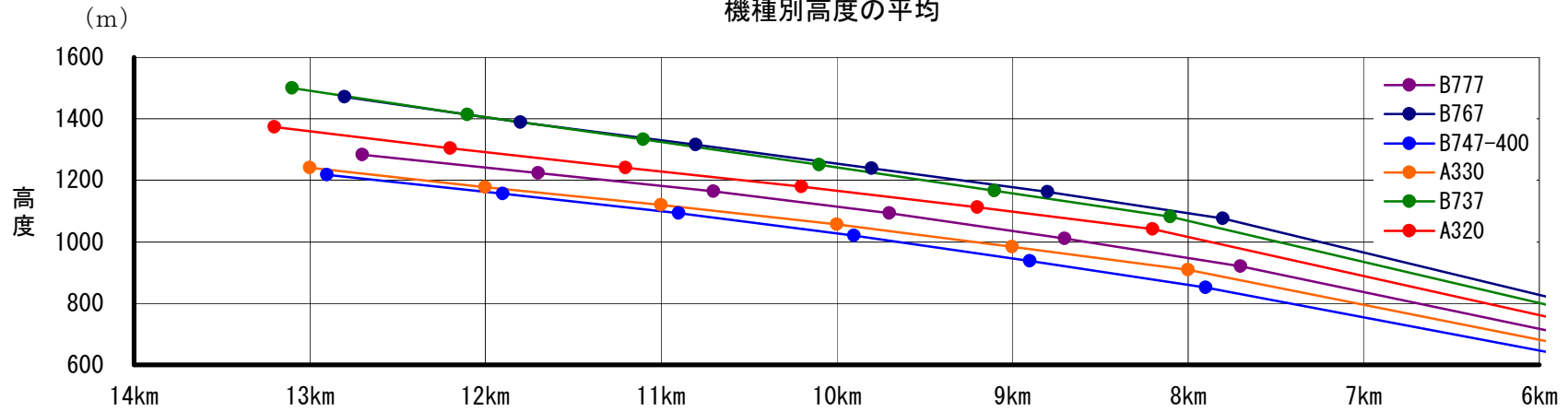
A滑走路北側機種別離陸コース (2/2)



B滑走路北側機種別離陸コース



機種別高度の平均



機種別高度のばらつき (標準偏差の2倍幅)

